

Akt nr:

04 - JÄD - 232

AU\$04-J\$ED-232

232

N:o 232 Jäders socken.

Dnr 17

Handlingar

rörande avstyckning av soldattorpet till fastigheterna Husby 6¹, 7² och 7³ i Jäders socken av Södermanlands län; upprättade år 1933 av:

L. Ljunggren.

Extra lantmätare.

Innehåller 19 skrivna sidor.

232

Protokoll rörande avstyckning av soldattorpet till Husby nr 6 och 7 i Jäders socken av Södermanlands län.

År 1933 den 2 maj inställde sig undertecknad lantmätare hos Oskar Eriksson i Husby för att företaga förrättningen och hade därvid tillstådeskommit Oskar Eriksson, ägare till 1/2 mantal Husby ¹ 6, Edvard Karlsson, ägare till 1/4 mantal Husby ³ 7, och Hilda Johansson, ägare till 1/4 mantal Husby ² 7, genom Gustaf Johansson, enl. fullmakt. Eriksson och Karlsson företedde fullmakter att föra talan för sina hustrur.

§ 1.

Ansökan om förrättningen upplästes Bilaga A.

§ 2.

Antecknades att anledning till jäv mot lantmätaren icke förekom samt att biträde av gode män vid förrättningen icke erfordrades.

§ 3.

Sakägarna meddelade att avsikten med förrättningen var att avstycka det vid den 8 september 1846 fastställt laga skifte å Husby nr 6 och 7 för gemensamt behov undantagna soldattorpet. Sakägarna bestämde att med soldattorpet skulle följa rätt att för det nordligaste skiftet, s.k. soldatängen, taga erforderlig väg över ägorna till Husby nr 6, men att i övrigt med soldattorpet icke skulle följa

2.
rätt till eller delaktighet i de särskilda rättigheter eller förmåner, som tillkomme styckningsfastigheterna enskilt eller tillsammans med andra fastigheter.

§ 4.

Företeddes karta och handlingar rörande i föregående § omförmält laga skifte. I förväg hade lantmätaren dessutom tagit del av ~~NMN~~ handlingar och karta rörande den 23 april 1877 fastställd hemmansklyvning å 1/2 mantal Husby nr 7.

Av ovannämnda handlingar utröntes att vid 1846 års skifte soldattorpets ägor utlagts i fyra skiften, i beskrivningen redovisades dock ej det nordligaste, men av påskrift på kartan "Soldat Äng" och numreringen 144, ~~syntes~~ vilken enligt beskrivningen utgjorde backar i åkern nr 143, syntes framgå att densamma blivit bortglömd i beskrivningen. An-tecknades att densamma ej redovisades till någon av de utlagda skifteslotterna. Vid 1877 års hemmansklyvning hade det öster om vägen liggande skiftet genom ägoutbyte förändrats.

§ 5.

Då området varit anslagit till ständigt soldattorp samt avstyckningen överensstämde med vad i 3 § första stycket av 19 kap jorddelningslagen, ^{/stadgas/} skulle avstyckningen jämlikt 26 § samma kapitel äga rum.

§ 6.


För verkställandet av erforderliga mätningar och

upprättandet av karta uppskötts förrättningen.
Lantmätaren bestämde kartans skala till 1:2000,
varemot sakägarna ej hade något att erinra.
§ 7.

Då vid besiktning på marken utröntes att gräns-
bestämning komme att bliva erforderlig, skulle sakägarna
samt i erforderlig mån rågrannarna särskilt kallas till
nästa sammanträde.

Husby , Brännevad, den 2 maj 1933.

På tjänstens vägnar:



Extra lantmätare.

Förestående protokoll justeras:

Oskar Eriksson G. J. Johansson
Edvard Karlsson

År 1933 den 29 maj sammanträdde efter i Jäders sockens kyr-
ka den 14 maj uppläst kungörelse samt särskilt utfärdade
ballelser: lantmätaren, Oskar Eriksson, Gustaf Johansson,
Edvard Karlsson, C. F. Haglund, ägare till lägenheten Hyd-
dan nr 1 eller Måglå 1³, Carl Gottfrid Jonsson, ägare till
3/8 mantal Oxlöt nr 1, J. A. Johansson, ägare till 1/8 man-
tal Oxlöt nr 2, samt Isak Jonsson, ägare till 3/8 mantal
Oxlöt nr 2.

Såsom frånvarande men kallad till sammanträdet
antecknades Alfred Andersson, ägare till Oxlöt nr 3. Enligt
av övriga delägare inom Oxlöt lämnad upplysning hade Anders-
son förklarat sig ej ämna tillstådeskomma, då han ej ansåg

att Oxlöt nr 3 ägde andel i s.k. Oxlöts äng, mot vilken gränsbestämning nu komme att äga rum. Antecknades att ängen, numera odlad till åker, ~~var~~ utarrenderad och att ägarna till Oxlöt nr 1 och 2 uppboro arrendet.

§ 8.

Föredrogs ånyo ansökningen rörande förrättningen och antecknades att rågrannarna ej anmälde jäv mot lantmätaren eller påfordrade gode mäns närvaro vid förrättningen.

§ 9.

Sedan föregående sammanträde hade mätningen verkställt och den ~~på~~ upprättade kartan förlåg nu i fullständigt skick.

§ 10.

Vid jämförelse med de äldre kartorna utröntes att gränserna mot Svarvartorp eller Snopptorp ¹, Nysäter ¹ och Strand ¹ hävdades i enlighet med kartorna, varför någon åtgärd beträffande dessa gränser ej ansågs av lantmätaren nödig, medan gränsen mot Hyddan nr 1 eller Mågla ¹ delvis hävdades längs ett dike ~~xxxxxxxxxxxx~~ i huvudsaklig överensstämmelse med kartorna, men att gränsen delvis saknades, att gränsen mot Oxlöts äng hävdades längs diken vilka endast delvis överensstämde med kartorna, ~~samt~~ att / Husby 7² / gränsen mot/delvis hävdades längs ett dike (södra gränsen) men delvis saknades (östra gränsen), samt att gränsen mot Husby ¹ mot soldatängen hävdades längs ett dike i överensstämmelse med kartornas visning men att den i övrigt sakna-

des.

På grund härav komme nu gränsbestämning att ägarum mot Hyddan nr 1, Husby 6¹, utom vad beträffar soldatängen, ~~XXXXXX~~ Husby 7² samt den för Oxlöt samfällda marken.

§ 11.

Sagda gränser utstakades nu enligt de företedda kartornas visning och träffade sakägarna rörande desamma följande förening Bilaga B.

Härefter avlägsnade sig ägarna till hemman inom Oxlöt.

§ 12.

Då arealuträkning och upprättande av beskrivning ej medhans för dagen komme förrättningen att fortsättas och avslutas följande dag i lantmätarens hemvist, varemot sakägarna ej hade något att erinra.

§ 13.

Kostnaden för gränsbestämningen skulle fördelas så att rågrannarna betalade hälften och styckningsfastigheterna hälften, och den på rågrannarna belöpande kostnaden skulle fördelas dem emellan efter längden av utstakad gräns.

Antecknades att lantmätaren beräknat ersättning efter dagberäkning för gränsbestämningen för 1/4 dag under denna dag använd till sammanträde, uppsättande av protokoll och förening.

§ 14.

Härefter tillkännagavs att den, som var missnöjd


med under gränsbestämningsförrättningen meddelat beslut eller vidtagen åtgärd, ägde föra talan däremot hos Livgedingets domsagas ägodelningsrätt, genom till ägodelningsrätten ställda besvär, vilka skola ingivas till ägodelningsdomaren inom trettio dagar härfter eller på klagandens eget äventyr insändas med posten så tidigt att de komma ägodelningsdomaren tillhanda inom ovannämnda tid.

§ 15.

Avskrift av handlingarna och kopia av kartan skulle mottagas av Oskar Eriksson.

Husby den 29 maj 1933.

På tjänstens vägnar:



Extra lantmätare.

Förestående protokoll justeras:

<u>Oskar Eriksson</u>	<u>G. J. Johansson</u>
<u>Edvard Persson</u>	<u>G. C. Nyblund</u>

År 1933 den 30 maj hade å utsatt plats ingen sakägare tillstädeskommit.

§ 16.

Sedan föregående dag hade nu arealuträkning verkställt och beskrivning upprättats.

§ 17.

Kostnaden för förrättningen skulle fördelas mellan sakägarna så att Oskar Eriksson för 1/2 mantal betalar hälften

Hulda Johansson för 1/4 mantal betalar en fjärdedel och

Edvard Karlsson för 1/4 mantal betalar en fjärdedel.


Antecknades att lantmätaren beräknat ersättning efter dagberäkning för 1/2 dag den 2 maj, 1/4 dag den 29 maj och 1/4 dag den 30 maj, använda tillsammanträden, uppsättande av protokoll och undersökningar.

§ 18.

Tillkännagavs att den, som var missnöjd med under avstyckningsförrättningen meddelat beslut eller vidtagen åtgärd, äger föra talan däremot hos Livgedingets domsagas ägodelningsrätt genom till ägodelningsrätten ställda besvär, vilka skola ingivas till ägodelningsdomaren inom trettio dagar härefter eller på klagandens eget äventyr insändas med posten så tidigt att de komma ägodelningsdomaren tillhanda inom ovannämnda tid.

Eskilstuna den 30 maj 1933.


På tjänstens vägnar:



Extra lantmätare.

§10. År 1933 den 9 augusti blev den med denna handlingar avsedda gränsbekräftelsen av ägodelningsdomaren i Livgedingets domsaga fastsländ; bebyggas

På ämbetets vägnar:



*Kostn 50 öre
ant. i exp.*

Bilagan A .

Till Herr Distriktslantmätaren i Eskilstuna distrikt . . .

Härmed få vi vördsamt anhålla om avstyckning av vakanta soldattorpet nr 1163 vid Öster Rekarne kompani tillhörigt $\frac{1}{2}$ mantal ~~Husby~~ nr 6 och $\frac{1}{2}$ mantal Husby nr 7 , uti Jäders socken .

Brännevad pr Eskilstuna den 4 mars 1933

Brännevad nr 14 Oskar Eriksson Kerulla Johansson

Ägare till $\frac{1}{2}$ mantal Husby nr 6

Ägare till $\frac{1}{4}$ mtl nr 7^{lit A}
litt A / 7² / 7²

Edvard Karlsson

Ägare till $\frac{1}{4}$ mantal Husby nr 7^{lit B}
litt B / Husby 7⁴ / 7³

Till Herr Extra lantmätaren Lars Ljunggren

Härmed får jag uppdraga till Eder att verkställa
ovannämnda förrättning .

Eskilstuna den 27 april 1933

[Handwritten signature]

Förening.

Undertecknade överenskomma härmed att gränsen mellan
 å ena sidan soldattorpet till Husby nr 6 och 7 (Husby 6¹,
 7² och 7³) samt å andra sidan lägenheten Hyddan nr 1 (Måglå
 1³), Husby 6¹, Husby 7², och till Oxlöts by hörande sam-
 fälld mark skall sträcka sig på sätt den i vår närvaro ut-
 stakats på marken och upptagits^a den i samband med avstyckning
 av förenämnda soldattorp upprättade kartan.

Husby den 29 maj 1933.

För Oxlöt: *Gösta Jansson* ✓
Yak Jansson

För Husby 6¹: *Oskar Eriksson* ✓

För Husby 7²: *G. J. Johansson* ✓

För Husby 7³: *Edvard Eriksson* ✓

För Hyddan: *G. J. Haglund* ✓

Bestyrkes på tjänstens vägnar:

A. J. Jansson

10
Fullmakt .

Härmed befullmäktigas min man Oskar Eriksson att vid av -
styckningsförrättning av vakanta soldattorpet nr 1163 vid Öster
Rekarne kompani , hörande till Husby nr 6 och 7 , uti Jäders
socken , min talan föra och min rätt bevaka , ävensom ingå
föreningar , gillandes ombudets laga åtgärder .

Husby och Brännevad pr Eskilstuna den 4 mars 1933

Anna Eriksson

född Fredriksson år 1895, gift år 1914

Fullmakt.

Härmed befullmäktigas min man Edvard Karlsson att
vid avstyckning av soldattorpet till Husby nr 6 och 7 föra
min talan och min rätt bevaka, hållande jag för gilt allt
vad ombudet lagligen gör och låter.

Husby, Brännevad den 2 maj 1933.

Hulda Karlsson

Fullmakt.

Härmed befullmäktigas min man Gustaf Johansson
att vid avstyckning av soldattorpet till Husby nr 6 och 7 fö-
ra min talan och min rätt bevaka, hållande jag för gilt allt
vad ombudet lagligen gör och låter.

Husby, Brännevad, den 2 maj 1933.

Hulda Johansson

Bevittnas:

Nils Hellborn

Oskar-Oskari Selin

//
Kungörelse.

Härmed tillkännagives att sammanträde för gränsbestämning omkring soldattorpet till Husby nr 6 och 7 i Jäders socken av Södermanlands län utsatts att hållas hos Oskar Eriksson, Husby, måndagen den 29 maj 1933 kl. 9,00.

Vederbörande sakägare äga att därvid tillstädeskomma och sin rätt bevaka och anmanas att därvid förete tillgängliga åtkomsthandlingar samt kartor och handlingar, som kunna lända till upplysning vid förrättningen.

Eskilstuna den 8 maj 1933.

På tjänstens vägnar:

L.Ljunggren.

Extra lantmätare.

Uppläst i Jäders sockens kyrka söndagen den 14 maj 1933, betygar:

David Lindqvist
Herrnins

Av lantmätare L. Ljunggren ha denna dag för postbehandling inlämnats följande försändelser:

Till	Pastorsämbetet i Jäders socken, Jäderön,		
	Oskar Eriksson, Husby, Brännevad, Eskilstuna,		
	Hulda Johansson, " " "		
	Edvard Karlsson, " " "		
	K.F.Haglund, Hyddan, " "		
	Gottfrid Jonsson, Oxlöt, Jäderön, nr 1		
	Isak Jonsson, " " } 1/2 nr 2		
	Alfr. Johansson, " " } 1/2 nr 2		
	Fredr. Andersson, " " nr 3		
	Summa nio försändelser.		



Koordinatberäkning i polygoner.


P _n	Vinkel α_n av sidan β_n mot β_{n-1}	φ_{n-1} β_n $\varphi_n = \varphi_{n-1} + \beta_n$ $\pm 200^c$	φ_n		S _n meter	X _n		Y _n		Anmärkingar
			cos φ_n	sin φ_n		prov. ±	definitiv	prov. ±	definitiv	
1	2	3	4	5	6	7	8	9	10	
	1 db					100 00		100 00		
		5173	+ 0,68763		9470					
	2 hb		+ 0,72606			165 12		168 76		
		2246	+ 0,93841		7524					
	3 hb		+ 0,34553			235 72		194 76		
		10873	- 0,13670		252 08					
	4 hb		+ 0,99061			201 27		444 47		
			0,							
	3		0,			235 72		194 76		
		10877	- 0,13732		13749					
	3a -		+ 0,99053			216 84		330 95		
			0,							
			0,							
	1		0,			100 00		100 00		$\angle \varphi_1 = +0,36429$
			0,			+ 65 12		+ 68 76		
	2		0,			165 12		168 76		$\angle \varphi_2 = +26,736$
		2224	+ 0,93960		676	+ 63 66		+ 23 19		
	1a		+ 0,34228			{ 163 66		{ 123 19		
			0,			{ 163 52		{ 123 14		+ 26,37171
			0,							
	1		0,			100 00		100 00		
		25784	- 0,61489		4056					
	1 m		- 0,78861			75 06		68 01		$s_{1-2} = 98,70$
		8666	+ 0,20801		4203					
	6 m		+ 0,97813			108 74		141 11		
			0,							
			0,							
			0,							
			0,							

Koordinatberäkning i polygoner.

P _n	Vinkel och stånd för sidan	ϕ _{n-1} β _n ϕ _n = ϕ _{n-1} + β _n ± 200 ^c	cos ϕ _n sin ϕ _n	S _n meter	X _n ΔX _n = S _n cos ϕ _n X _{n+1} = X _n + ΔX _n		Y _n ΔY _n = S _n sin ϕ _n Y _{n+1} = Y _n + ΔY _n		Anmärkningar
					prov. ±	definitiv	prov. ±	definitiv	
1	2	3	4	5	6	7	8	9	10
2						165.12		168.76	
		299.61	-0.00613	86.52					-8.22 -0.2
			-0.99998						-8.22 -0.2
		399.61	+0.99998	8.18					0.2
			-0.00613						
□ 2	rn		+0.20556			172.77		82.19	S ₂₋₅ = 52.22
		313.18		35.10					
			-0.97865						
□ 3	rn		+0.00958			172.34		134.41	S ₅₋₇ = 14.59
		300.61		21.55					
			-0.99995						
□ 4	rn		-0.61378			165.33		147.21	S ₄₋₅ = 13.41
		257.93		16.15					
			-0.78948						
□ 5	rn		-0.89803			155.21		156.01	S ₅₋₆ = 48.86
		229.00		62.85					
			-0.43994						
□ 6	rn		0,			108.68		141.11	if. föreg. sid x = 0.06
			0,						
3						235.72		194.76	
		386.60	+0.97793	149.90					
			-0.20894						
□ 7	-		+0.99497			382.31		163.44	S ₇₋₈ = 47.22 (47.40)
		6.39		154.00					
			+0.10021						
□ 8	-		+0.70622			388.95		210.19	S ₈₋₉ = 98.14
		50.08		129.55					
			+0.70799						
□ 9	-		+0.71010			327.21		286.48	S ₉₋₁₀ = 17.26
		49.73		112.30					
			+0.70910						
□ 10	-		+0.80791			315.46		273.84	S ₁₀₋₁₁ = 36.12
		40.12		79.10					
			+0.52931						
□ 11	rn		+0.98085			299.63		241.37	S ₁₁₋₁₂ = 34.83
		12.48		61.47					
			+0.19478						
□ 12	rn					296.01		206.73	S ₁₂ = 96.59

Koordinatberäkning i polygoner.

P _n	Vinkel och avstånd sida och östra trän	ϕ _{n-1}		cos ϕ _n sin ϕ _n	s _n meter	x _n		y _n		Anmärkningar
		β _n	ϕ _n = ϕ _{n-1} + β _n ± 200"			Δx _n = s _n cos ϕ _n x _{n+1} = x _n + Δx _n	Δy _n = s _n sin ϕ _n y _{n+1} = y _n + Δy _n			
1	2	3	4	5	6	7	8	9	10	
			±		prov. ±	definitiv	prov. ±	definitiv		
3						235 72		194 76		
			+ 0,59513		3290					
		5942								
□ 13	rn		+ 0,80363							
			+ 0,39311			255 30		221 20	s ₁₃₋₁₄ = 9,51	
		7428			3772					
□ 14	rn		+ 0,91949							
			+ 0,56597			250 55		229 44	s ₁₄₋₁₅ = 96,64	
		6170			13334					
□ 15	rn		+ 0,82442							
			- 0,24153			311 19		304 69	s ₁₅₋₁₆ = 54,15	
		11553			5371					
□ 19	tp		+ 0,97039							
			- 0,69941			222 75		246 88	s ₁₉₋₂₀ = 41,46	
		14092			11772					
□ 17	db		+ 0,80044							
			0,			165 16		288 99	markering under plöggdjup. s ₁₇₋₁₈ = 34,85	
			0,							
30						216 84		330 95		
		1358	+ 0,97733		5750					
□ 16	-		+ 0,21170							
			+ 0,91562			273 04		343 12		
		2634			4820					
□ 21	-		+ 0,40204							
			0,			235 76		405 70	s ₂₁₋₂₂ = 59,81	
			0,			260 97		350 33		
□ 17			0,							
			+ 0,75198			165 16		288 99		
		354,18			3485					
□ 18	tp		- 0,65919							
			+ 0,51552			191 37		266 02	s ₁₈₋₁₉ = 36,76	
		6552			2709					
□ 20	rn		+ 0,85488							
			0,			179 13		312 20		
			0,							
			0,							
			0,							

Krofigurerens nummer å kartan	Gradtal	Inrösningsjord				Avrösningsjord				Impedi- ment	
		Tomter, åker o. d.		Äng och odlingsmark		Areal		Uppskattn.- innehåll		Hektar	Ar
		Areal	Uppskattn.- innehåll	Areal	Uppskattn.- innehåll	Hektar	Ar	Hektar	Ar		
										Kvadrater	Hektar
		Överfört									
			2305					3045			
			6200					-			
			14365					755			
			22900					3800			
		Sammandrag:									
			22900								
			3800								
			26700								
		<u>Servitut:</u> Husby/soldattorp R. Nr 1'									
		Med soldattorpet följer rätt att för andra skiftet, s.k. soldat- ängen, taga erforderlig väg över ägorna till Husby nr 6.									
		Eskilstuna den 30 maj 1933.									
		På tjänstens vägnar:									
											
		Extra lantmätare									
		Överföres									

SLUTRÄKNING

för verkställd avstyckning av soldattorpet till Husby nr 6 och 7 i Jäders socken av Södermanlands län; upprättad enligt nedannämnda §§ 1 Kungl. Maj:ts förordning den 25 november 1927 (lantmäteritaxan).

ARVODE

för utfärdande av kallelser och kungörelser, enl. 5 §: 1 kungörelse och 8 kallelser á 50 öre		4,50 kr.
för mätning och upprättande av karta i skala 1:2000, enl. 8 §:		
grundbelopp	8,00	
enl. gränsmätn. tar: 1,0 km i åker á 8 kr	8,00	
0,1 " " annan mark á 12 kr	1,20	
enl. ägomätn. tar: åker: 11 fig á 22 öre	2,42	
2,29 har " 144 öre	3,29	
annan mark: 7 fig. á 7 öre	49	
0,38 har á 124 öre	47	
numerisk inmät. av gränspkter: 4 pkter á 50 öre	<u>2,00</u>	
		25,87 kr.
för numerisk inmät. av stödpkter, enl. 11 §: 4 pkter á 50 öre		2,00 kr.
för markering av stödpkter enl. 12 §: 4 " " 1 kr		4,00 kr.
för beräkning av koord. för gränspkter 18 " " 40 öre		7,20 kr.
för grafisk arealuträkning enl. 20 §: 18 fig. á 11 öre	1,98	
2,67 har á 20 öre	<u>0,53</u>	2,51 kr.
för utstakning enl. 30 §: minsta arvode		3,00 kr.
för utmärkande av ägo gräns enl. 31 §: 15 änd-el. brytningspkter á 1 kr		15,00 kr.
för säkerställande av ägo gräns enl. 32 §: 19 pkter á 50 öre		9,50 kr.
för avstyckning enl. 35 § 2. mom.: 1 avst. lott		2,00 kr.
efter dagberäkning enl. 40 § och §§ 13 och 17 protokollet:		
1933 maj 29: gränsbest. 1/4 dag á 12 kr	3,00	
2: avst. 1/2 dag á 12 kr	6,00	
29: " 1/4 dag á 12 kr	3,00	
30: " 1/4 dag á 12 kr	<u>3,00</u>	15,00 kr.

LÖSEN

för kopia av kartan enl. 45 §: grundbelopp	8,00	
rågång eller annan ägo gräns 55 cm á 5 öre	2,75	
annan längdsträckning 60 cm á 2 öre	<u>1,20</u>	11,95 kr.
för avskrift av handlingar enl. 49 §: 15 sidor á 55 öre		<u>8,25 kr.</u>

Summa gottgörelse 110,78 kr.

Ersättning för förskjutna kostnader m.m.
För inbindning av handlingar i två ex.

2,00 kr.
Sluträkningens summa
112,78 kr.

Förestående summa, 112,78 kronor, fördelas jämligt 19 kap. 27 § jorddelningslagen och §§ 13 och 17 förrättningsprotokollet sålunda:

Oskar Eriksson för 1/2 mantal	45,84 kr.		
" 0,26 km rågång	7,84 kr. }		53,68 kr.
Hulda Johansson " 1/4 mantal	22,92 kr.		
" 0,16 km rågång	4,82 kr. }		27,74 kr.
Edvard Karlsson " 1/4 mantal	22,92 kr.		22,92 kr.
Oxlöts by " 0,18 km rågång	5,43 kr.		5,43 kr.
C.F. Haglund " 0,10 " "	3,01 kr.		3,01 kr.
Summa	91,68 kr	21,10 kr	112,78 kr.

Den, som med denna räkning icke åtnöjes, äger att inom tre månader härefter anföra klander därå genom stämning å förrättningsmannen till Livgedingets domsagas ägodelningsrätt. Eskilstuna den 30 maj 1933.

Oskar Eriksson
Extra lantmätare.

Att jag den juni mottagit en med denna lika lydande räkning erkännes:

Oskar Eriksson

Kvitto.

Av lantmätare L. Ljunggren har jag denna dag tagit avskrift av handlingar rörande avstyckning av soldattorpet till Husby nr 6 och 7 i Jäders socken av Södermanlands län.

Husby den 3 juni 1933

Osk. Eriksson

Kvitto.

Av lantmätare L. Ljunggren har jag denna dag tagit kopia av karta rörande Husby soldattorp 1 i Jäders socken av Södermanlands län.

Husby den 14 september 1933

Osk. Eriksson