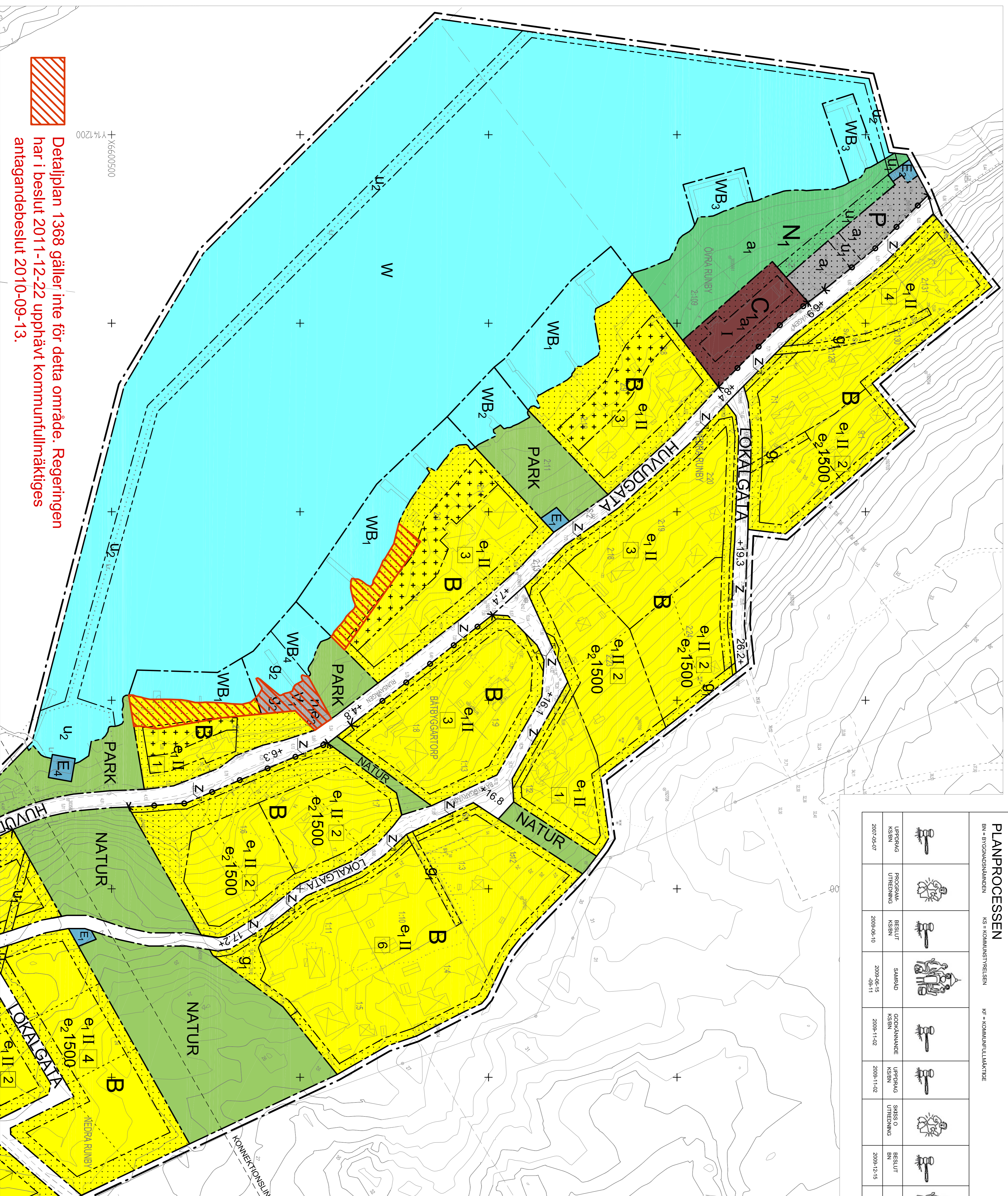
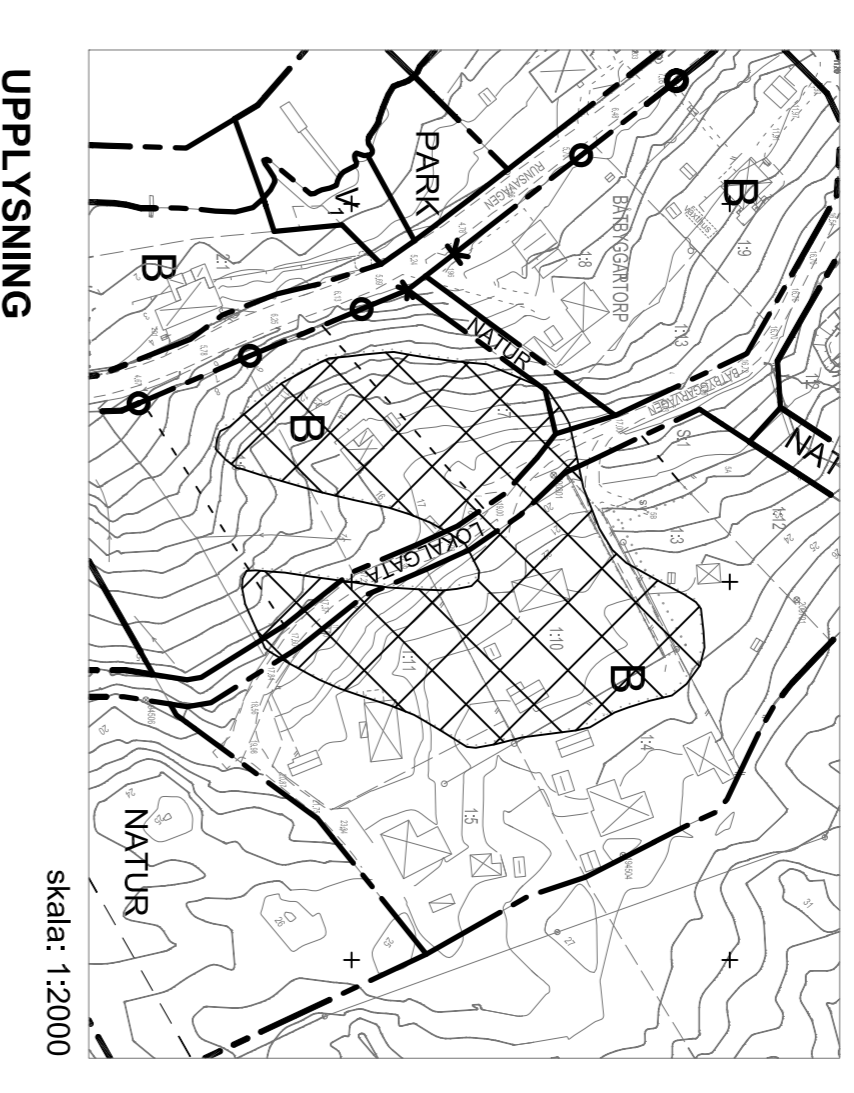


PLANPROCESSEN		BR = BILDGUDSKAMMAREN	KS = KOMMUNSTYRELSEN	KF = KOMMUNFULLMÄKTIGE									
UPPROG KSNB	PROGRAM- UTREDNING	BESLUT KSNB	SAMRÅD KSNB	GOVKÄNNANDE KSNB	UPPROG KSNB	SNSS O UTREDNING	BESLUT BN	SAMRÅD	BESLUT BN	UTSTÄLLNING	GOVKÄN. BN	ANTAGANDE KF	ÖVERRL. LGA VRK/FT
2007-06-07	2009-06-10	2009-06-15 -09-11	2009-11-02	2009-11-02	2009-11-02	2009-12-15	2010-01-11 -02-08	2010-03-25	2010-04-08 - 04-28 reviderad förslag 12 2010-06-22 - 07-12	2010-06-24	2010-08-13	2011-12-22	



Detailplan 1368 gäller inte för detta område. Regeringen har i beslut 2011-12-22 upphävt kommunfullmäktiges antagandebeslut 2010-09-13.

Plankarta (del 1 av 2). Planbestämmelser återfinns på plankarta del 2



UPPLYSNING

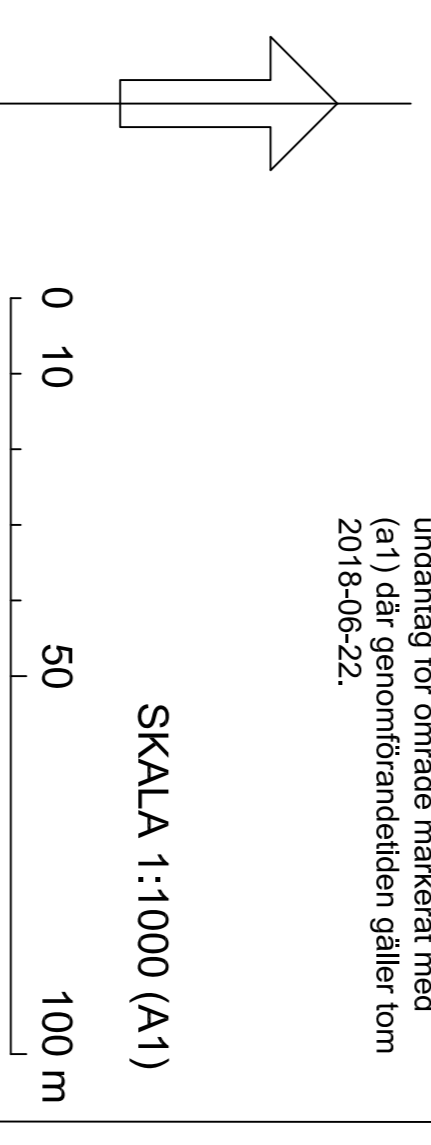
Inom fastigheten Båtbyggartorp 1:10 samt del av fastigheterna Båtbyggartorp 1:3, 1:4, 1:5, 1:6, 1:7 och 1:11 finns ett fornlämningsområde med natur- och röjningssten. Eventuella åtgärder på fastigheterna kräver en arkeologisk besiktning för att avgöra fornlämningsens värde.

1368

- Till detaljplanen hör:
 - Plankarta, två delar
 - Planbeskrivning
 - Genomförandebeskrivning

Detailplanen: 2010-09-13
Antagen av KF: 2011-12-22
Laga kraft: 2011-12-22

Genomförandetid inom allmän platsmark och u-områden gäller tom 2021-12-22. Genomförandetiden inom kvartersmark börjar gälla 1,5 år efter laga kraftlämnet tom 2023-06-22, med undantag för område markerat med (a1) där genomförandetiden gäller tom 2018-06-22.



Detailplan för

Kairo, Båtbyggartorp och Skarvängskroken, 1(2)

Upplands Väsby kommun, Stockholms län

Plankarta med bestämmelser

Detailplanen är upprättad av stadsbyggnadskontoret mars 2010, reviderad juni 2010

Christer Björklund
Chef Stadsbyggnadskontoret

Mats Jakobsson
Planarkitekt